

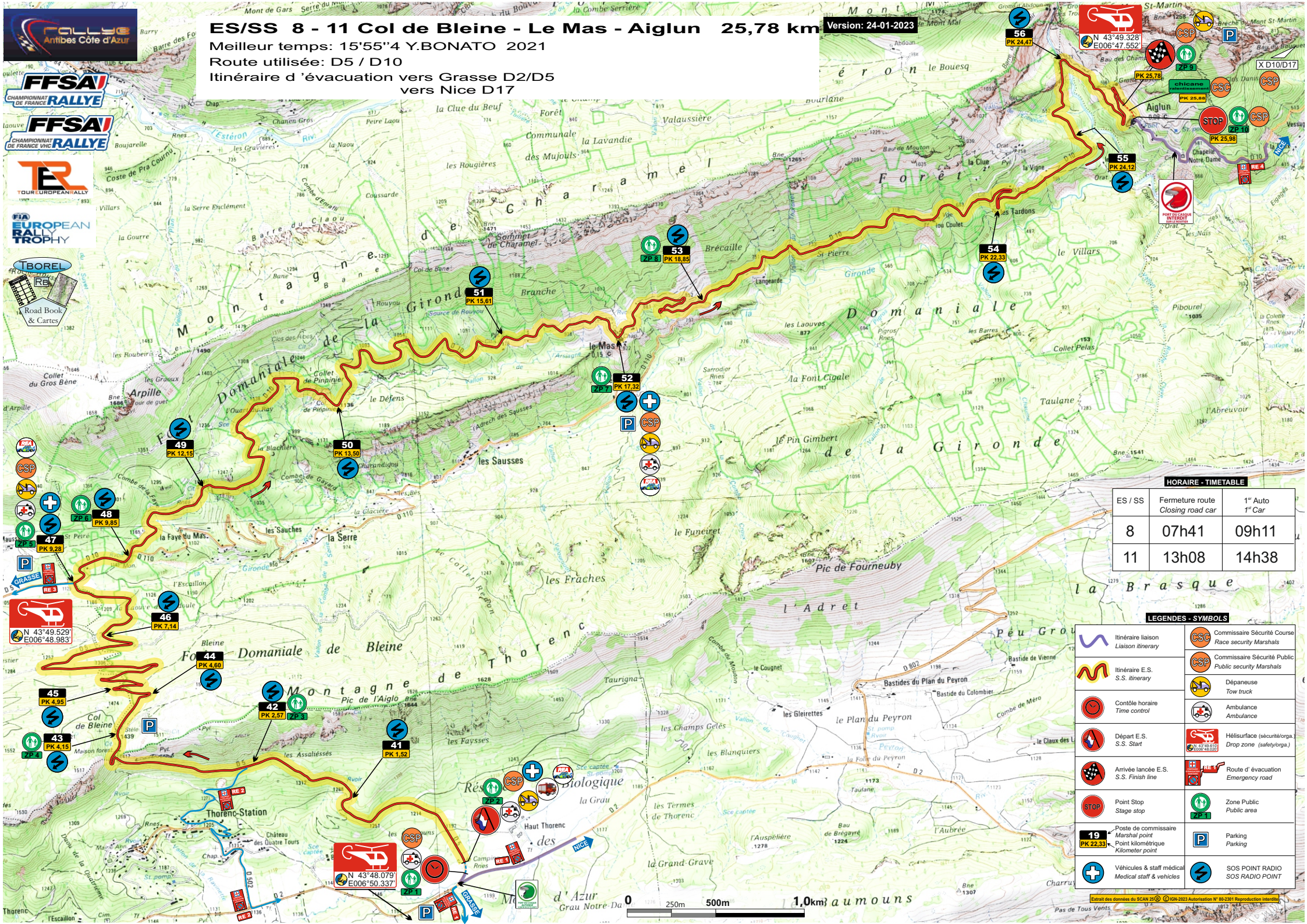
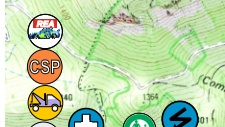

ES/SS 8 - 11 Col de Bleine - Le Mas - Aiglun 25,78 km

Version: 24-01-2023

Meilleur temps: 15'55"4 Y.BONATO 2021

Route utilisée: D5 / D10

Itinéraire d'évacuation vers Grasse D2/D5 vers Nice D17



HORAIRE - TIMETABLE

| ES / SS | Fermeture route Closing road car | 1 ^{er} Auto 1 st Car |
|---------|-------------------------------------|---|
| 8 | 07h41 | 09h11 |
| 11 | 13h08 | 14h38 |

LEGENDES - SYMBOLS

| | | | |
|--|---|--|--|
| | Itinéraire liaison Liaison itinerary | | Commissaire Sécurité Course Race security Marshals |
| | Itinéraire E.S. S.S. itinerary | | Commissaire Sécurité Public Public security Marshals |
| | Contrôle horaire Time control | | Dépenseuse Tow truck |
| | Départ E.S. S.S. Start | | Ambulance Ambulance |
| | Arrivée lancée E.S. S.S. Finish line | | Hélicoptère (sécurité/évac.) Drop zone (safety/evac.) |
| | Point Stop Stage stop | | Route d'évacuation Emergency road |
| | Poste de commissaire Marshal point | | Zone Public Public area |
| | Point kilométrique Kilometer point | | Parking Parking |
| | Véhicules & staff medical Medical staff & vehicles | | SOS POINT RADIO SOS RADIO POINT |

Extrait des données du SCAN 2023 © IGN 2023 Autorisation N° 80-2301 Reproduction interdite

